
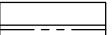

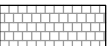





### Legenda









#### Aanleggen

-  Opsluitband 100x200mm
-  Trottoirband 150/180x250mm
-  Inritverloopband 150/180x250mm
-  Betontegels 300x300x80  
Halfsteensverband, kleur: grijs
-  Paal, type: n.t.b.
-  Groenvoorziening
-  Duiker, type: n.t.b.

#### Bestaand

-  Boom
-  Lichtmast
-  Straatkolk
-  Betonpaal
-  Groen

#### KLIC

-  Datatransport KPN
-  Datatransport Stedin
-  Laagspanning Stedin
-  Middenspanning Stedin
-  Gas lage druk Stedin
-  Water Vitens
-  Riool onder druk gemeente Lopik
-  Riool onder druk HDSR

#### Aandachtspunten:

- Invalideparkeerplaatsen
- Opslag containers

**Verkeersveilig Rolafweg Zuid**  
 Schetsontwerp  
 Combinatie parkeren haaks en onder 60°  
 Aantal parkeerplaatsen: 63



Postbus 50  
 3410 CB LOPIK  
 Raadhuisplein 1  
 Tel: (0348) 55 99 55  
 Fax: (0348) 55 15 88  
 E-mailadres:  
 gemeente@lopik.nl

VERSIE	DATUM	GETEKEND	GECONTROLEERD
C.01	18-04-2019	DEKN	FRHA
C.02	25-04-2019	DEKN	PAVE
C.03	29-04-2019	DEKN	FRHA
SCHAAL	1:250		
FORMAAT	A3		
STATUS	Concept		
NUMMER	2019-0020		
BLAD	1v1		